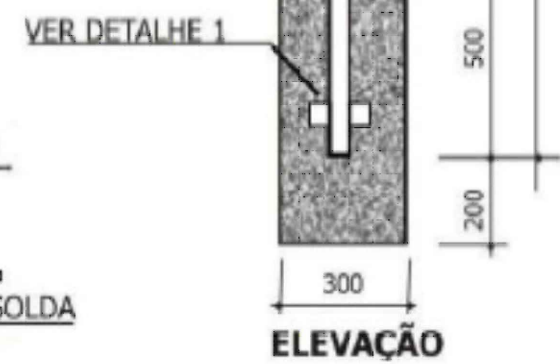


ESCALA - S/ Esc.

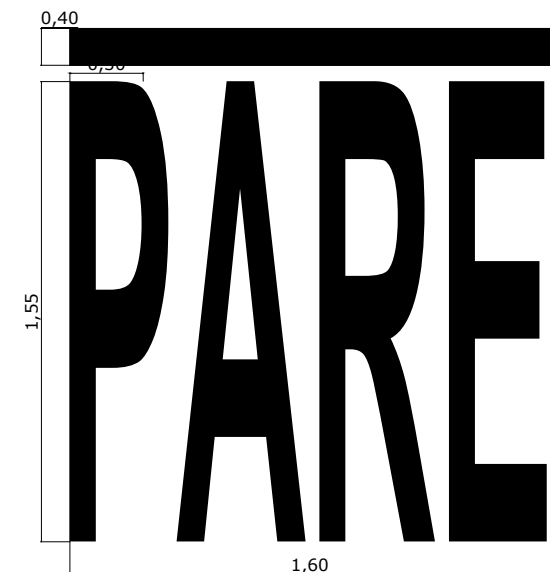
AS PLACAS DEVERÃO FAZER ÂNGULO DE APROXIMADAMENTE 93º COM O SENTIDO DO TRÁFEGO.



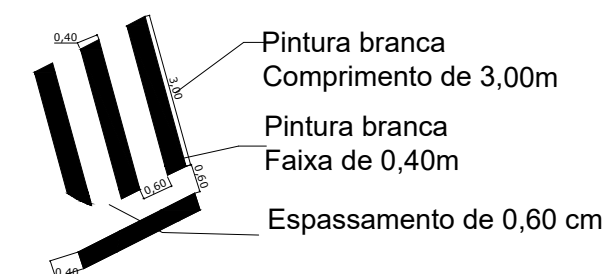
ESCALA - S/ Esc.



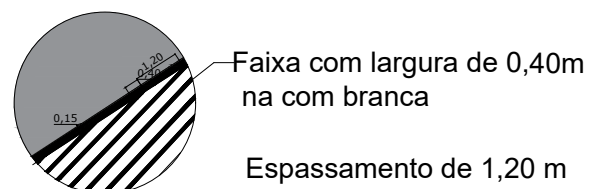
Placa indicativa de sentido (direção)
Os sinais de indicação são predominantemente retangulares com posicionamento do lado maior na horizontal e fundo nas seguintes cores: verde para localidades e azul para mensagens de nome de rodovias. Com os pictogramas na cor preta e letras na cor branca.



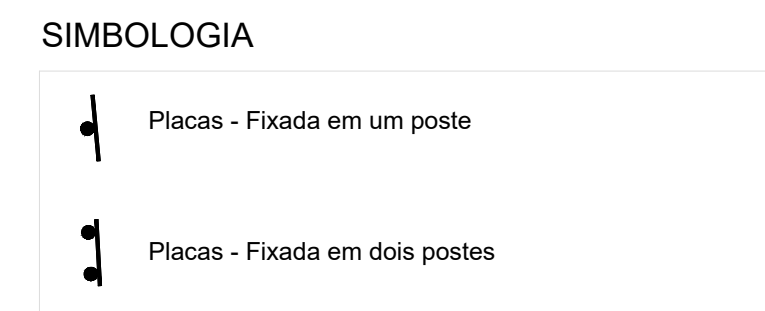
ESCALA - S/ Esc.



ESCALA - S/ Esc.



ESCALA - S/ Esc.

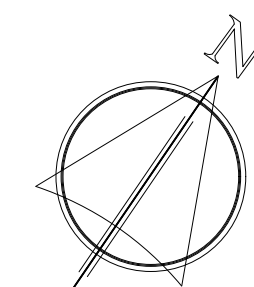



Obs: Todas as cotas indicadas no projetos estão em m (metro)

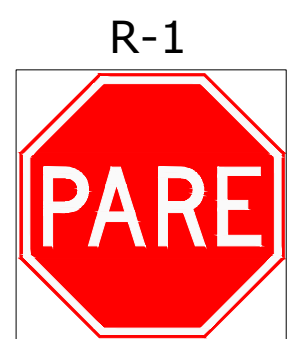


As placas de identificação de logradouro, a denominação da via transversal pode ser feita pela adoção da parte mais significativa de seu nome e que a caracterize, evitando nomes extensos e propiciando a utilização de letras maiores, de forma a melhorar a visibilidade e a legibilidade da sinalização.


Podem ser utilizadas ao longo dos principais corredores de tráfego (vias de trânsito rápido e vias arteriais), de forma que o condutor se situe em seu deslocamento.



ESCALA - 1:1000



- Dimensão: Lado de 0,50m;
- Posição em relação à ciclovia: instalar no mínimo 1,5 a 5m da sinalização M.C.C. para travessia de ciclistas;
- Sempre que duas placas estiverem próximas, instalá-las como placa de dupla em apenas um suporte.
- Em cruzamentos transversais colocá-la a uma distância mín. de 3m até a distância máxima de 10m do prolongamento do meio fio.



- Informa ao condutor a obrigatoriedade de dar preferência de passagem ao veículo que circula na via em que vai entrar ou cruzar, devendo para tanto reduzir a velocidade ou parar seu veículo, se necessário.



Placa indicativa de sentido (direção)
Deverá vir acompanhada de sinalização complementar do tipo
"A metros".

		PREFEITURA MUNICIPAL DE BANDEIRANTES SECRETARIA MUNICIPAL DE OBRAS E SERVIÇOS URBANOS	
CONDOMÍNIO INDUSTRIAL			
OBRA: Loteamento Condomínio Industrial PRIOR.: Prefeitura Municipal de Bandeirantes		ARQUIVO: 1-01 - Projeto Loteamento Condomínio Industrial - 03-01-2022	ESCALA: INDICADA
ÁREAS: -Terreno = 20.518,87m² -14 Lotes = Área total dos lotes = 9768,7045m² -Área institucional = 2055,1375m² -Área de Preservação Permanente = 2.743,4578m² -Área de arruamento = 4509,1617m² -Área não edificante = 1199,1647m²		DESENHISTA: Ricardo J. S. Rivelli	FÓRMATO: DWG
ENDEREÇO: BR - 369		REFERÊNCIA: PROJETO DE SINALIZAÇÃO	
JANEIRO / 2022			
RESPONSÁVEL TÉCNICO PELO PROJETO: _____	PROPRIETÁRIO/ GESTOR: _____	FOLHA: Única	
ESPAÇO PARA APROVAÇÃO MUNICIPAL			
ESPAÇO PARA APROVAÇÃO DER			